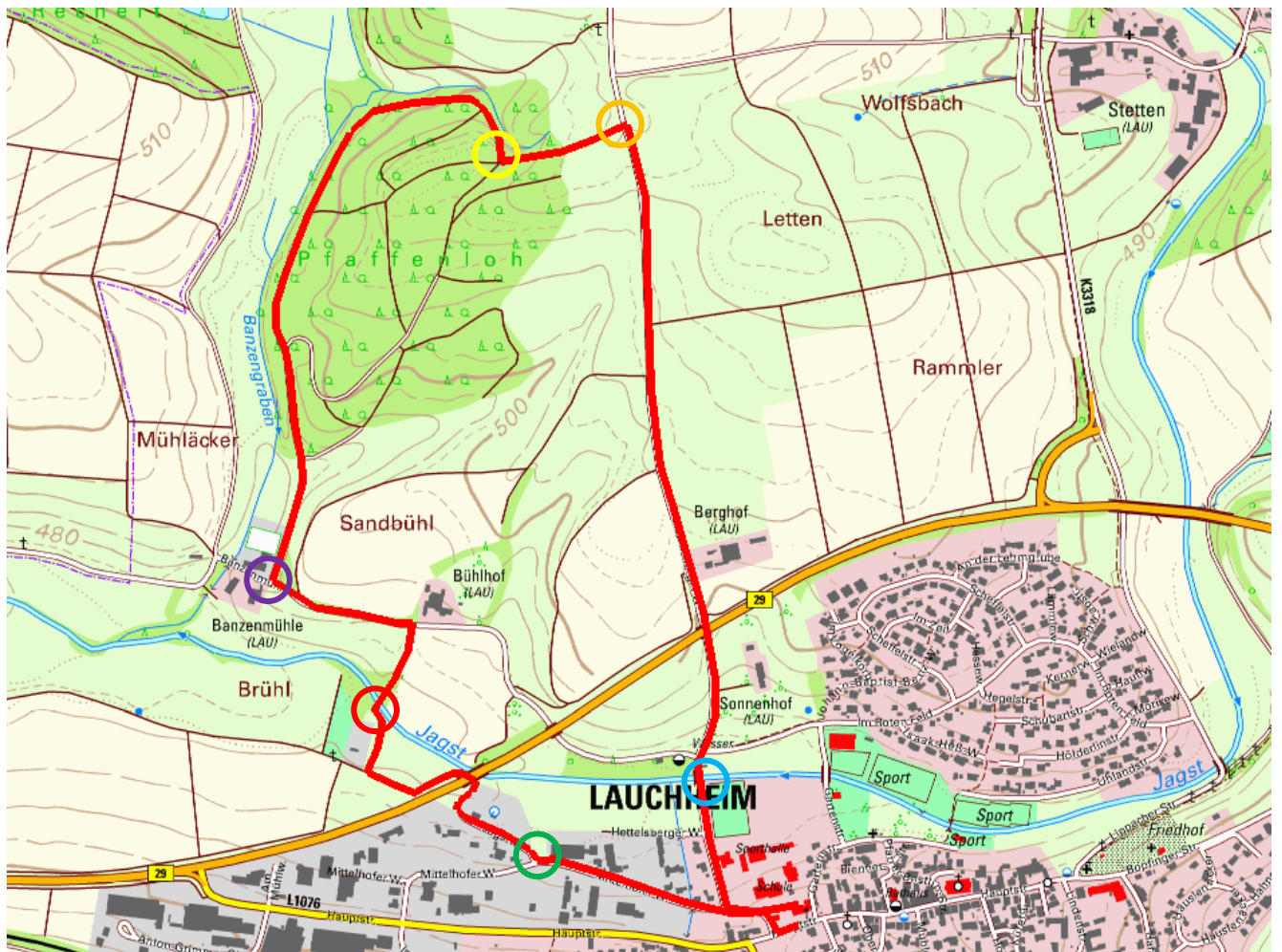


03 SAV-Angebot für GTS - Dienstag, 5. Oktober 2021 / 14.00 – 15.30 Uhr







Rundwanderung durch das Pfaffenloh / Der Wald im Herbst (4,3 km)



Geobasisdaten © Landesamt für Geoinformation und Landentwicklung Baden-Württemberg (www.lgl-bw.de)

Wir warten immer bei den eingezeichneten Kreisen bis alle da sind !!!!!!!!!

Wer an der richtigen Stelle wartet, erhält einen Punkt.

- | | |
|---|---|
|  Jagstbrücke nach Hettelberg |  Gärtnerei Merks |
|  Abzweig nach links ins Pfaffenloh |  Holzsteg über die Jagst |
|  Abzweig rechts den Berg hinunter |  Kreuzung Jagstweg / Mittelhofer Weg |

Über den Hettelberger Weg bis zur Jagstbrücke – geradeaus den Berg hoch unter der B 29 durch – vorbei am Berghof bis zur Abzweigung links ins Pfaffenloh – nach etwa 100 m rechts den Berg hinunter - auf Waldwegen bis zum Banzenbach – geradesaus bis zur Gärtnerei Merks – auf der Teerstraße bis zum Bühlhof – rechts ab den Fußweg bis zur Holzbrücke über die Jagst – nach den Schrebergärten links dem Jagstweg folgen bis zum Mittelhofer Weg – hier weiter auf dem Gehweg bis zu Schule.

Leitung: Martina Röhrer und Rüdiger Backes