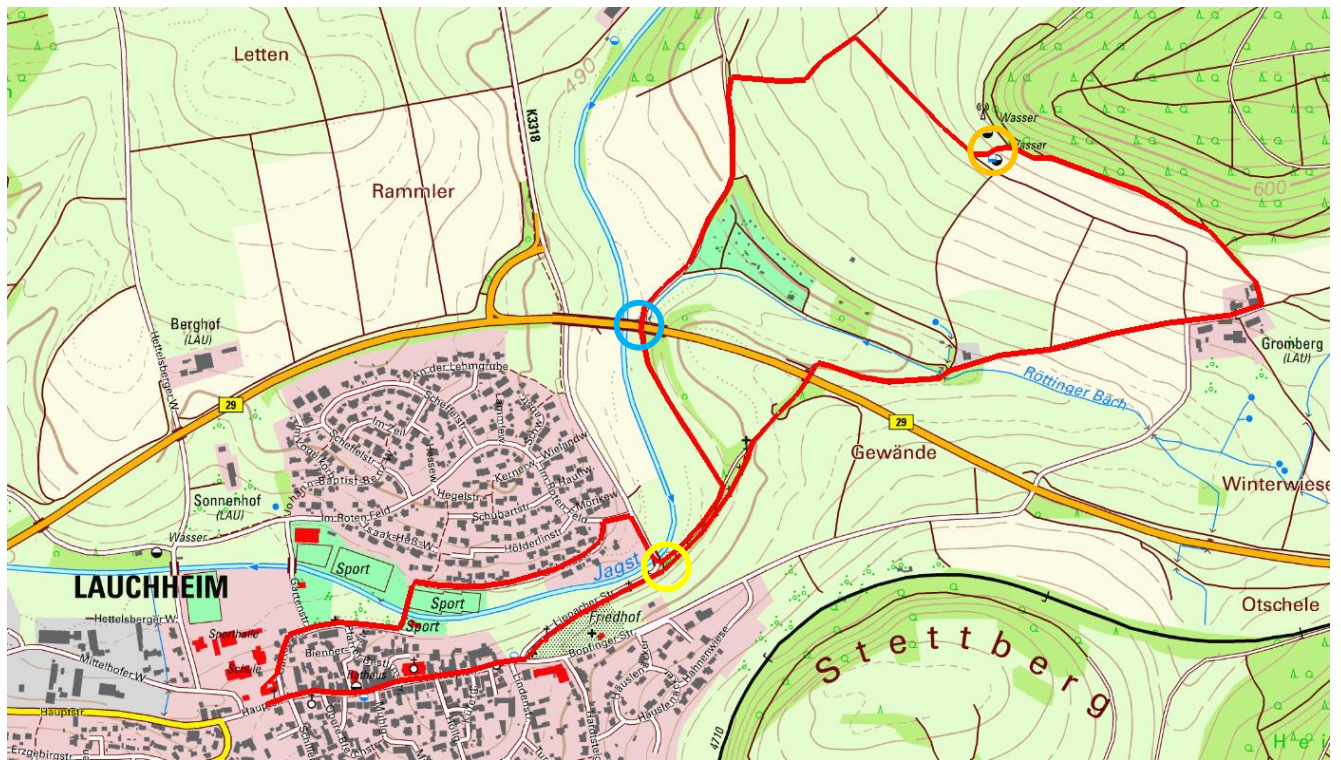





22 SAV-Angebot für GTS - Dienstag, 27. Juli 2021 / 14.00 – 15.30 Uhr

Schüler aus Klasse 2 + 4

Rund-Wanderung über den Wasserbehälter Gromberg (5,3 km)



Geobasisdaten © Landesamt für Geoinformation und Landentwicklung Baden-Württemberg (www.lgl-bw.de)

-  Unter der B 29
-  Am Wasserhochbehälter Gromberg
-  An der Grotte beim Stationenweg

Über die Gartenstraße zur Brücke am Tennisheim – über die Umlandstraße zur Vollbrunnenbrücke – über den Stationenweg in Richtung Stetten – kurz vor Stetten rechts den Berg hoch in Richtung Mobilfunkmast – am Wasserhochbehälter vorbei bis nach Gromberg – dann hinunter zum Röttinger Bach – zurück über die Kalvarienkapelle und den Stationenweg – weiter bis zum oberen Tor – die Hauptstraße entlang bis zur Schule

Leitung: Martina Röhrer und Rüdiger Backes