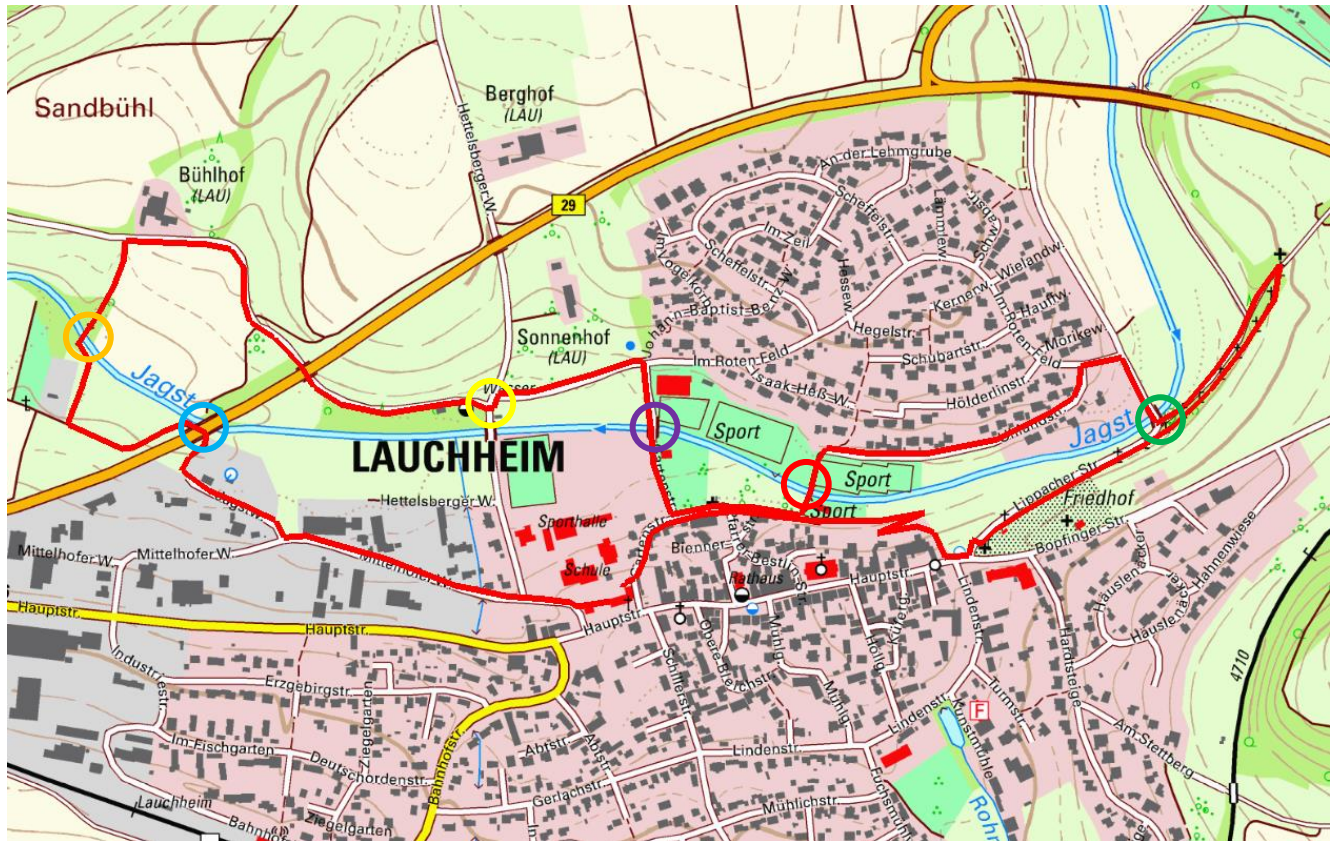


SAV-Angebot für GTS - Dienstag, 13. und 20. Juli 2021 / 14.00 – 15.30 Uhr







Rundwanderung an der Jagst entlang nach dem Hochwasser (4,5 km)

„über 7 Brücken musst du gehen“



Geobasisdaten © Landesamt für Geoinformation und Landentwicklung Baden-Württemberg (www.lgl-bw.de)

Wir warten immer bei den eingezeichneten Kreisen bis alle da sind !!!!!!!

- | | |
|---|--|
|  Unterführung B 29 |  Brücke an der neuen Mehrzweckhalle |
|  Holzsteg bei den Schrebergärten |  Brücke beim Tennisheim |
|  Brücke am Hettelberger Weg |  Vollbrunnenbrücke |

Von der Schule über den Mittelhofer Weg zum Jagstweg – vor den Schrebergärten rechts über den Gras weg zur Holzbrücke über die Jagst – weiter zum Bühlhof – die Gemeindeverbindungsstraße bis zur neuen Mehrzweckhalle – über die Jagst zur Gartenstraße – über die Brücke am Tennisheim zur Umlandstraße – über die Vollbrunnenbrücke bis zur Kalvarienkapelle – auf dem Stationenweg zurück zum oberen Tor – durch den Stadtpark zurück zur Schule